



NÉPEK TAVASZA EMLÉKTÚRA

2022 – Márciusi Ifjak 10

Márciusi Ifjak 10 ajánlott útvonala:

Ómassa - (☐) - Jubileumi-forrás - (☐) - Szentlélek - (☐, +, ▲) - Örvény-kő - (▲, ☐, ▲) - Magos-kő - (▲, ☐, +) - Pisztrángtelep

Táv: 10,4 km, szintemelkedés: 320 m; lejtés: 465 m

Igazolópontok helyei, leírásai:

- **Indítópont:** Ómassa, Vadász kocsmá kerítésén található „Ómassa 480m” turistaúttáblán Herman Ottó TH. elérési időpontja (perc).
- **1. IP: Jubileumi-forrás.** Mely számok találhatóak a forrás tábláján?
- **2. IP: Szentlélek** Étterem és Szálló, a volt Herman Ottó Menedékház emléktáblája állítóinak rövidített neve.
- **3. IP: Örvény-kő, Jókai emlékoszlop** közelében található Bükk szirtjei kód (Fehér alapon zöld háromszög melletti betű és szám).
- **4. IP: Magos-kő-nél** található Bükk szirtjei kód (Fehér alapon zöld háromszög melletti betű és szám).
- **Zárópont: Pisztrángtelep** ☐ ☐ elágazást jelző villanyoszlopon található turistatáblán Csókás-rét elérési időpontja (perc).

Teljesítés feltételei:

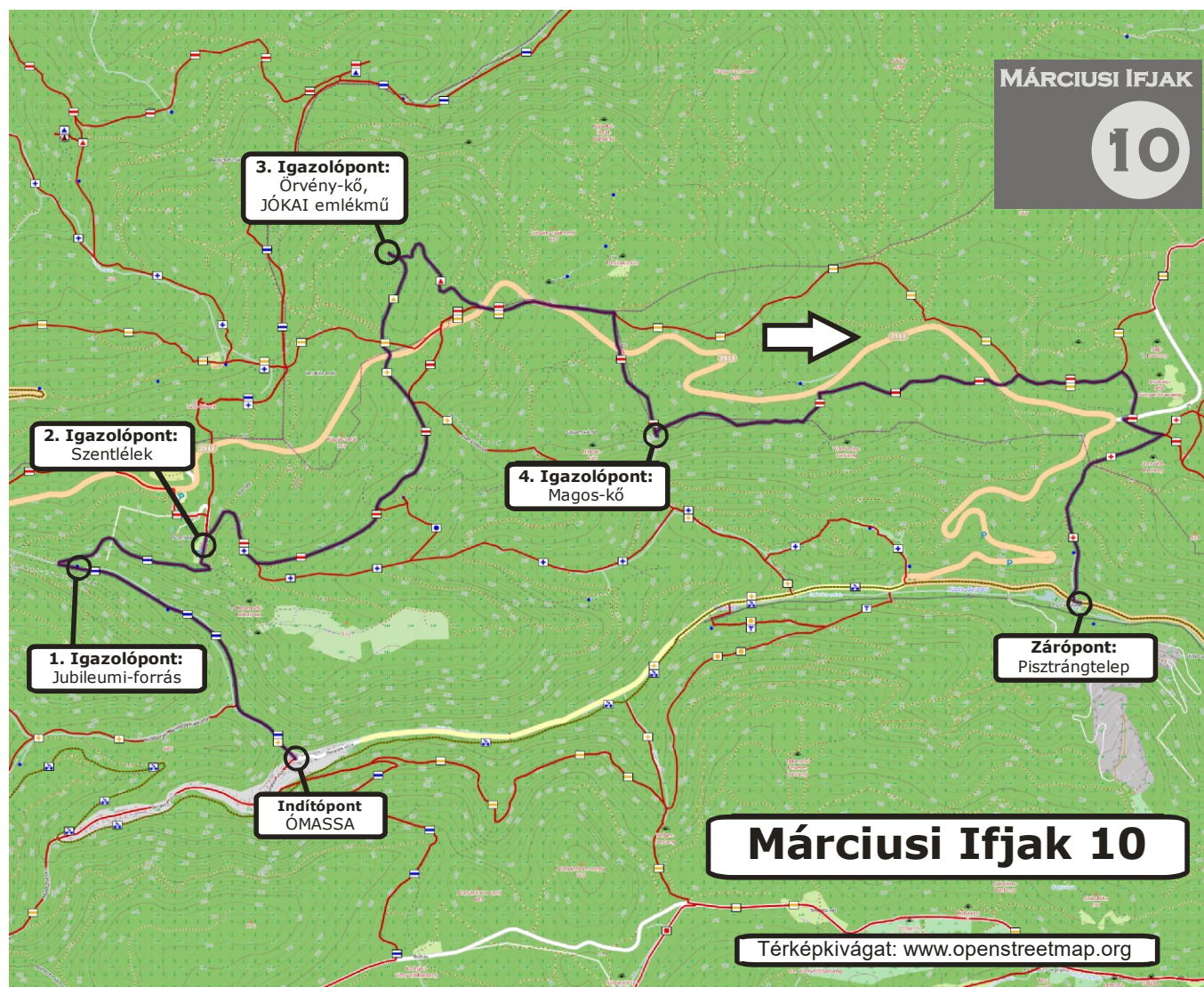
- 1./ A dokumentum végén található **Igazolólap** letöltése.
- 2./ Táv teljesítése 2022.02.18 - 2022.04.11. között.
- 3./ Teljesítés ellenőrzése, fizetés, díjazás átvétel.

Részletek: nepektavasza.hu.

Az emléktúrát mindenki a hatályos járványügyi intézkedésekkel összhangban teljesítheti.

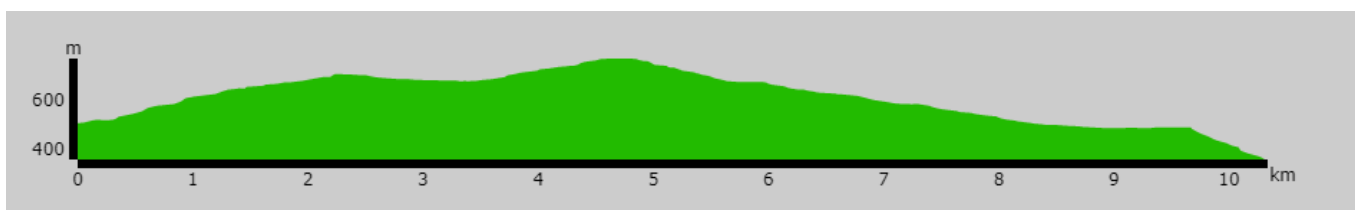
A túrán mindenki saját felelősségére indul!

Térkép:



Javasolt térkép: Bükk turista térkép (Cartographia, ajánlott 2019-2022. évi kiadás), Szentlélek környékén 2018-ban turistajelzés és útvonal változások történtek, a jelzések eltérnek a korábban kiadott térképeken jelzettektől. online: <https://turistautak.openstreetmap.hu/>


Szintmetszet:



Tájékoztató:

e-mail: [info\(kukac\)nepektavasza.hu](mailto:info(kukac)nepektavasza.hu)

NÉPEK TAVASZA EMLÉKTÚRA 2022 – Márciusi Ifjak 10 igazolólap

Indítópont: Ómassa (perc)	1. IP: Jubileumi-forrás (számok)	2. IP: Szentlélek (rövidített név)
3. IP: Örvény-kő, Jókai emlékmű (kód betű+szám)	4. IP: Magos-kő (kód betű+szám)	Zárópont: Pisztrángtelep (perc)
Teljesítő neve: 	Teljesítés időpontja: 	

Szakasz indítópont	Szakasz zárópont	Szakasz résztáv	Szakasz szintkülönbség fel/le
Ómassa	Jubileumi-forrás	1,4 km	145 m / 5 m
Jubileumi-forrás	Szentlélek	0,9 km	70 m / 5 m
Szentlélek	Örvény-kő	2,5 km	95 m / 30 m
Örvény-kő	Magos-kő	1,9 km	0 m / 150 m
Magos-kő	Pisztrángtelep	3,7 km	10 m / 275 m
Ómassa	Pisztrángtelep	10,4 km	320 m / 465 m

Kellemes időtöltést, túrázást kíván a B.-A.-Z. Megyei Természetjáró Szövetség!