



# NÉPEK TAVASZA EMLÉKTÚRA

2022 – Jókai 16

## Jókai 16 ajánlott útvonala:

Ómassa - (☐) - Jubileumi-forrás - (☐) - Szentlélek - (☐, ☐, ☐) - Örvény-kő - (☐, ☐, ☐) - Magos-kő - (☐, ☐) - Lencsés-nyereg - (☐) - Majális-park

Táv: 15,8 km, szintemelkedés: 360 m; lejtés: 660 m

## Igazolópontok helyei, leírásai:

- **Indítópont:** Ómassa, Vadász kocsmá kerítésén található „Ómassa 480m” turistaúttáblán Herman Ottó TH. elérési időpontja (perc).
- **1. IP: Jubileumi-forrás.** Mely számok találhatóak a forrás tábláján?
- **2. IP: Szentlélek** Étterem és Szálló, a volt Herman Ottó Menedékház emléktáblája állítóinak rövidített neve.
- **3. IP: Örvény-kő, Jókai emlékoszlop** közelében található Bükk szirtjei kód (Fehér alapon zöld háromszög melletti betű és szám).
- **4. IP: Magos-kő-nél** található Bükk szirtjei kód (Fehér alapon zöld háromszög melletti betű és szám).
- **5. IP: Lencsés-nyereg** ☐ ☐ elágazásban Lillafüred irányába (délre, haladási irányunktól jobbra) hány darab önállóan álló zöld sáv turistajelzés látható?
- **Zárópont: Majális-park,** Északkeleti információs tábla, a Majális parki égeres területe hány hektár?

## Teljesítés feltételei:

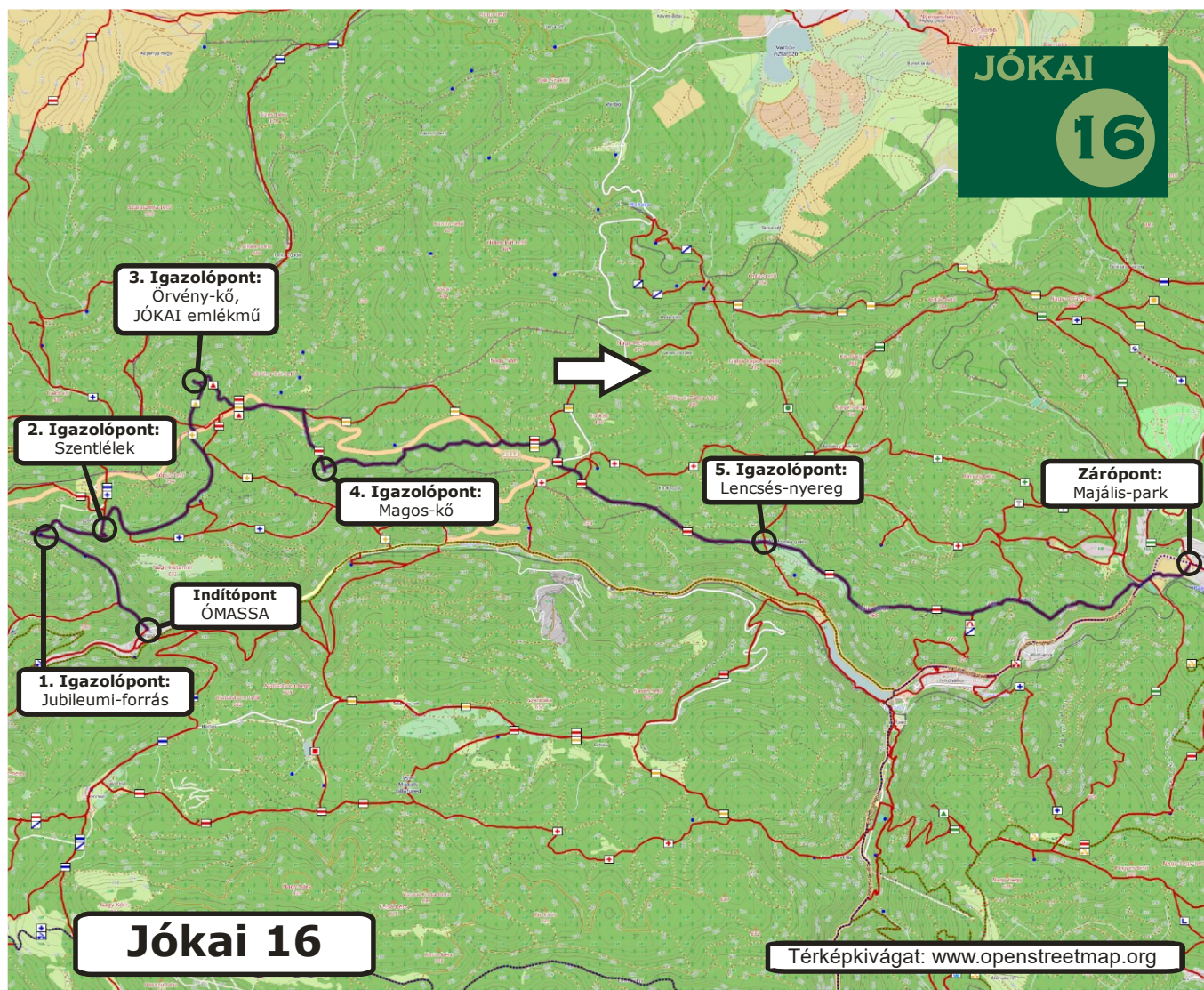
- 1./ A dokumentum végén található **Igazolólap letöltése.**
- 2./ Táv teljesítése **2022.02.18 - 2022.04.11. között.**
- 3./ **Teljesítés ellenőrzése, fizetés, díjazás átvétel.**

Részletek: [nepektavasza.hu](http://nepektavasza.hu).

**Az emléktúrát mindenki a hatályos járványügyi intézkedésekkel összhangban teljesítheti.**

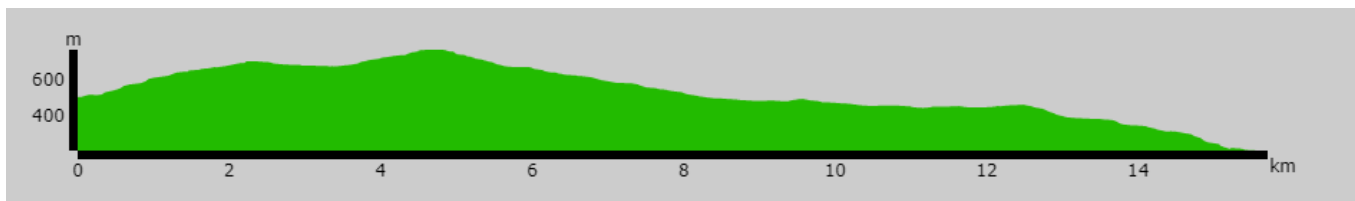
**A túrán mindenki saját felelősségére indul!**

## Térkép:



**Javasolt térkép:** Bükk turista térkép (Cartographia, ajánlott 2019-20212. évi kiadás), *Szentlélek környékén 2018-ban turistajelzés és útvonal változások történtek, a jelzések eltérnek a korábban kiadott térképeken jelzettektől.*  
online: <https://turistautak.openstreetmap.hu/>


## Szintmetszet:



## Tájékoztató:

e-mail: [info\(kukac\)nepektavasza.hu](mailto:info(kukac)nepektavasza.hu)

## NÉPEK TAVASZA EMLÉKTÚRA 2022 – Jókai 16 igazolólap

Indítópont: <b>Ómassa</b>  (perc)	1. IP: <b>Jubileumi-forrás</b>  (számok)	2. IP: <b>Szentlélek</b>  (rövidített név)
3. IP: <b>Örvény-kő, Jókai emlékmű</b>  (kód betű+szám)	4. IP: <b>Magos-kő</b>  (kód betű+szám)	5. IP: <b>Lencsés-nyereg</b>  (jelzés db)
Zárópont: <b>Majális-park</b>  (terület)	<b>Teljesítő neve:</b> ..... ..... <b>Teljesítés időpontja:</b> .....	

Szakasz indítópont	Szakasz zárópont	Szakasz résztáv	Szakasz szintkülönbség fel/le
Ómassa	Jubileumi-forrás	1,4 km	145 m / 5 m
Jubileumi-forrás	Szentlélek	0,9 km	70 m / 5 m
Szentlélek	Örvény-kő	2,5 km	95 m / 30 m
Örvény-kő	Magos-kő	1,9 km	0 m / 150 m
Magos-kő	Lencsés-nyereg	4,7 km	20 m / 200 m
Lencsés-nyereg	Majális-park	4,4 km	30 m / 270 m
Ómassa	Majális-park	15, 8 km	360 m / 660 m

**Kellemes időtöltést, túrázást kíván a B.-A.-Z. Megyei Természetjáró Szövetség!**