



NÉPEK TAVASZA EMLÉKTÚRA

2021 – Márciusi Ifjak 10

Márciusi Ifjak 10 ajánlott útvonala:

Ómassa - (☐) - Jubileumi-forrás - (☐) - Szentlélek - (☐, ☐, ☐) - Örvény-kő - (☐, ☐, ☐) - Magos-kő - (☐, ☐, ☐) - Pisztrángtelep

Táv: 10,4 km, szintemelkedés: 320 m; lejtés: 465 m

Igazolópontok helyei, leírásai:

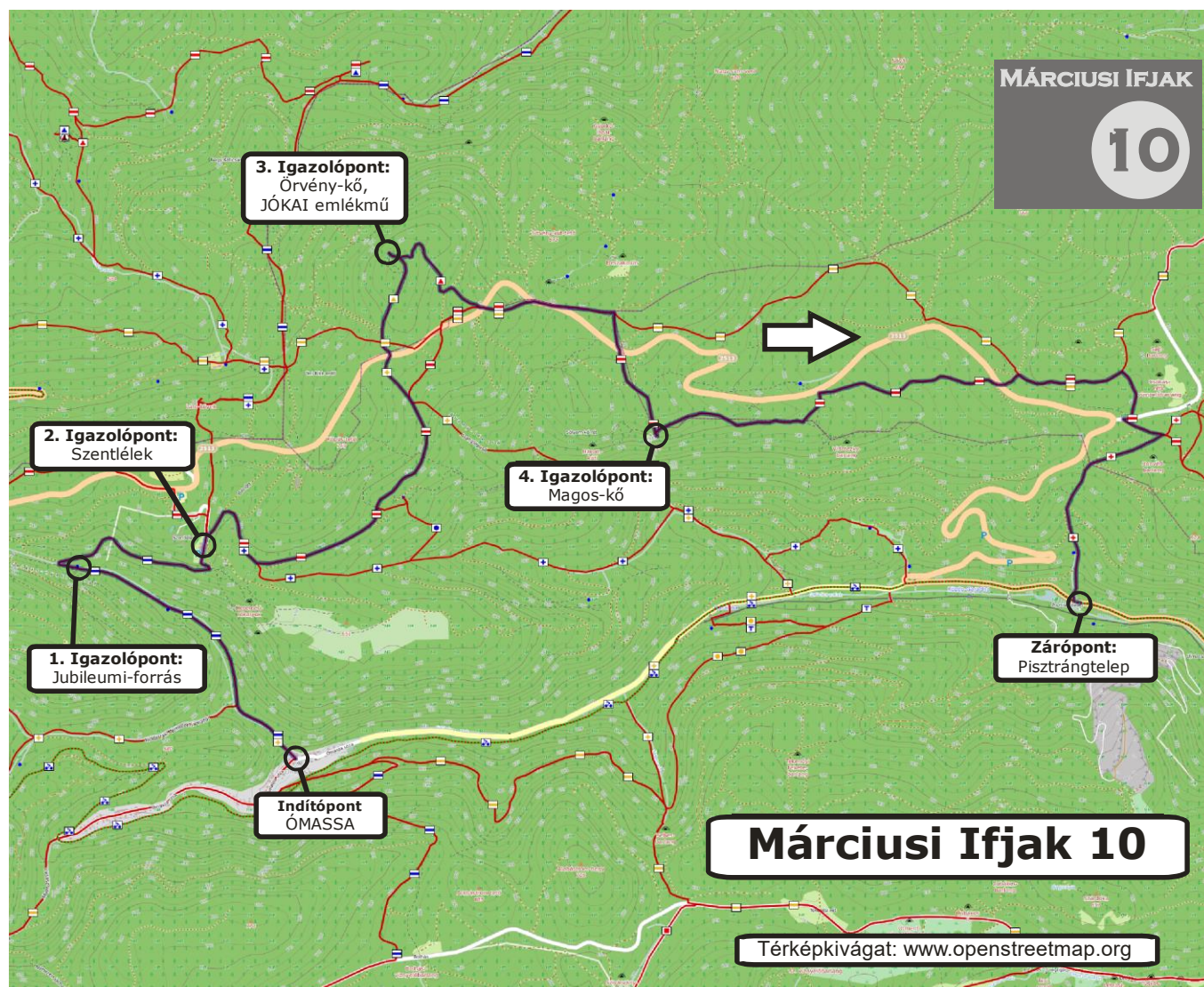
- **Indítópont:** Ómassa, Vadász kocsmá kerítésén található „Ómassa 480m” turistaúttáblán Jubileumi-forrás elérési időpontja (perc)
- **1. IP: Jubileumi-forrás.** Mely egyesület neve található a forrás tábláján?
- **2. IP: Szentlélek** Étterem és Szálló, a volt Herman Ottó Menedékház emléktáblája állításának időpontja (év, hónap)
- **3. IP: Örvény-kő, Jókai emlékoszlop** állításának éve, és/vagy fotó (szelfi) Jókai emlékmű előtt.
- **4. IP: Magos-kő** a ☐ ☐ turistaútjelzés elágazás után oda-vissza irányban összesen hány db szimplán álló ☐ jelzés van?
- **Zárópont: Pisztrángtelep** ☐ ☐ elágazást jelző villanyoszlopon található turistatáblán Csókás-rét elérési időpontja (perc).

Teljesítés feltételei:

- Az útvonal bejárása, 2021. február 18. és 2021. április 11. között
/történelmi háttér: 1825. február 18-án született Jókai Mór,
1848. április 11-én az uralkodó szentesíti az Áprilisi törvényeket./
- A mellékelt igazolólap kitöltése, elküldése e-mailben legkésőbb 2021. április 15-ig kizárólag az info/kukac/nepektavasza.hu címre.
- A résztvevő, befizető adatainak elküldése kizárólag a nepektavasza.hu oldalon található űrlapon.
- Résztvételi díj befizetése a kiírás szerint.

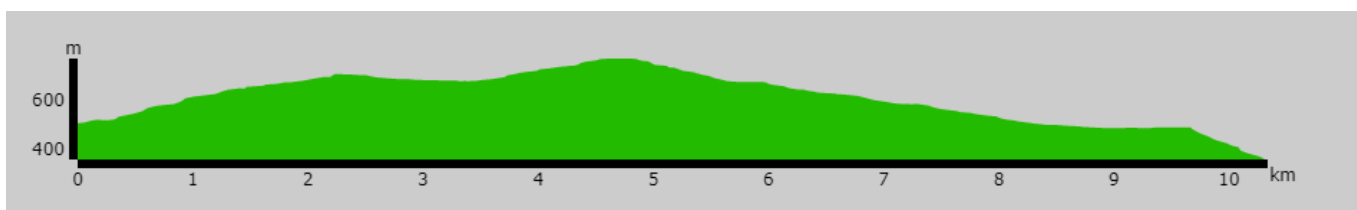
**Az emléktúrát mindenki a hatályos járványügyi intézkedésekkel összhangban teljesíti
egyéni, családosan. A túrán mindenki saját felelősségére indul!**

Térkép:



Javasolt térkép: Bükk turista térkép (Cartographia, ajánlott 2019-2021. évi kiadás), Szentlélek környékén 2018-ban turistajelzés és útvonal változások történtek, a jelzések eltérnek a korábban kiadott térképeken jelzeteiktől.
online: <https://turistautak.openstreetmap.hu/>


Szintmetszet:



Tájékoztató:

e-mail: info/kukac/nepektavasza.hu

NÉPEK TAVASZA EMLÉKTÚRA 2021 – Márciusi Ifjak 10 igazolólap

Indítópont: Ómassa (perc)	1. IP: Jubileumi-forrás (egyesület neve)	2. IP: Szentlélek (hónap, nap)
3. IP: Örvény-kő, Jókai emlékmű (évszám és/vagy fotó)	4. IP: Magos-kő (darab szám)	Zárópont: Pisztrángtelep (perc)
Teljesítő neve: 	Teljesítés időpontja: 	

Szakasz indítópont	Szakasz zárópont	Szakasz résztáv	Szakasz szintkülönbség fel/le
Ómassa	Jubileumi-forrás	1,4 km	145 m / 5 m
Jubileumi-forrás	Szentlélek	0,9 km	70 m / 5 m
Szentlélek	Örvény-kő	2,5 km	95 m / 30 m
Örvény-kő	Magos-kő	1,9 km	0 m / 150 m
Magos-kő	Pisztrángtelep	3,7 km	10 m / 275 m
Ómassa	Pisztrángtelep	10,4 km	320 m / 465 m

Kellemes időtöltést, túrázást kíván a B.-A.-Z. Megyei Természetjáró Szövetség!