



NÉPEK TAVASZA EMLÉKTÚRA

2021 – Jókai 16

Jókai 16 ajánlott útvonala:

Ómassa - (☐) - Jubileumi-forrás - (☐) - Szentlélek - (☐, ☐, ☐) - Örvény-kő - (☐, ☐, ☐) - Magos-kő - (☐, ☐) - Lencsés-nyereg - (☐) - Majális-park

Táv: 15,8 km, szintemelkedés: 360 m; lejtés: 660 m

Igazolópontok helyei, leírásai:

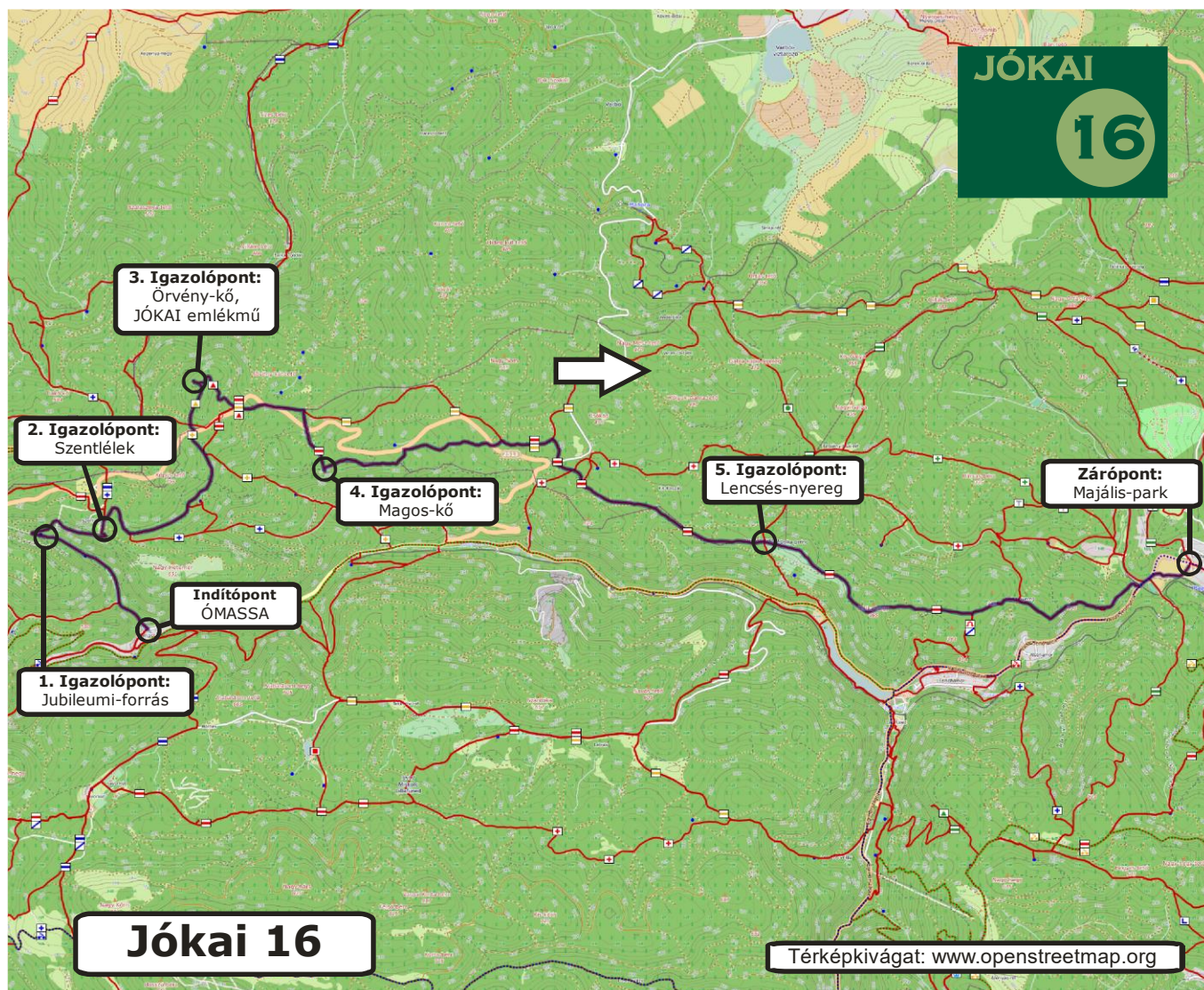
- **Indítópont:** Ómassa, Vadász kocsmá kerítésén található „Ómassa 480m” turistaúttáblán Jubileumi-forrás elérési időpontja (perc).
- **1. IP: Jubileumi-forrás.** Mely egyesület neve található a forrás tábláján?
- **2. IP: Szentlélek** Étterem és Szálló, a volt Herman Ottó Menedékház emléktáblája állításának időpontja (év, hónap).
- **3. IP: Örvény-kő, Jókai emlékoszlop** állításának éve, és/vagy fotó (szelfi) Jókai emlékmű előtt.
- **4. IP: Magos-kő** a ☐ ☐ turistaúttjelzés elágazás után oda-vissza irányban összesen hány db szimplán álló ☐ jelzés van?
- **5. IP: Lencsés-nyereg** ☐ ☐ elágazás közelében kettéhasadt egy vastag bükkfa, milyen turistajelzés volt rajta?
- **Zárópont: Majális-park,** Északkerdő információs tábla, a Majális parki égeres védetté nyilvánításának időpontja (év).

Teljesítés feltételei:

- Az útvonal bejárása, 2021. február 18. és 2021. április 11. között
/történelmi háttér: 1825. február 18-án született Jókai Mór,
1848. április 11-én az uralkodó szentesíti az Áprilisi törvényeket./
- A mellékelt igazolólap kitöltése, elküldése e-mailben legkésőbb 2021. április 15-ig kizárólag az info/kukac/nepektavasza.hu címre.
- A résztvevő, befizető adatainak elküldése kizárólag a nepektavasza.hu oldalon található űrlapon.
- Résztvételi díj befizetése a kiírás szerint.

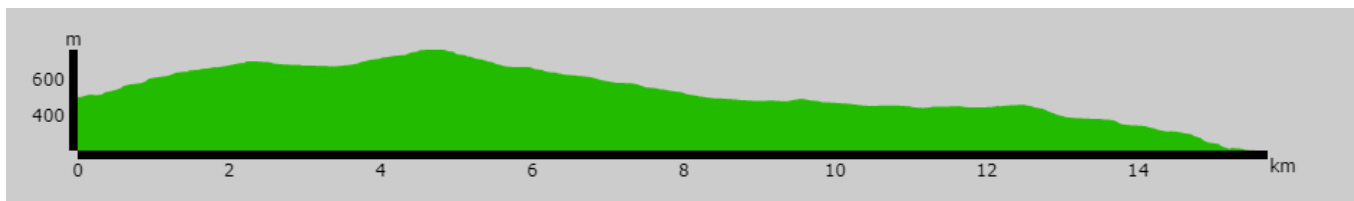
**Az emléktúrát mindenki a hatályos járványügyi intézkedésekkel összhangban teljesíti
egyéni, családosan. A túrán mindenki saját felelősségére indul!**

Térkép:



Javasolt térkép: Bükk turista térkép (Cartographia, ajánlott 2019-2021. évi kiadás), *Szentlélek környékén 2018-ban turistajelzés és útvonal változások történtek, a jelzések eltérnek a korábban kiadott térképeken jelzeteiktől.*
online: <https://turistautak.openstreetmap.hu/>


Szintmetszet:



Tájékoztató:

e-mail: info/kukac/nepektavasza.hu

NÉPEK TAVASZA EMLÉKTÚRA 2021 – Jókai 16 igazolólap

Indítópont: Ómassa (perc)	1. IP: Jubileumi-forrás (egyesület neve)	2. IP: Szentlélek (hónap, nap)
3. IP: Örvény-kő, Jókai emlékmű (évszám és/vagy fotó)	4. IP: Magos-kő (darab szám)	5. IP: Lencsés-nyereg (jelzés)
Zárópont: Majális-park (évszám)	Teljesítő neve: Teljesítés időpontja:	

Szakasz indítópont	Szakasz zárópont	Szakasz résztáv	Szakasz szintkülönbség fel/le
Ómassa	Jubileumi-forrás	1,4 km	145 m / 5 m
Jubileumi-forrás	Szentlélek	0,9 km	70 m / 5 m
Szentlélek	Örvény-kő	2,5 km	95 m / 30 m
Örvény-kő	Magos-kő	1,9 km	0 m / 150 m
Magos-kő	Lencsés-nyereg	4,7 km	20 m / 200 m
Lencsés-nyereg	Majális-park	4,4 km	30 m / 270 m
Ómassa	Majális-park	15, 8 km	360 m / 660 m

Kellemes időtöltést, túrázást kíván a B.-A.-Z. Megyei Természetjáró Szövetség!